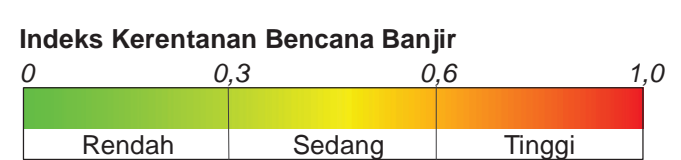


PETA KERENTANAN BENCANA BANJIR DI PROVINSI BENGKULU

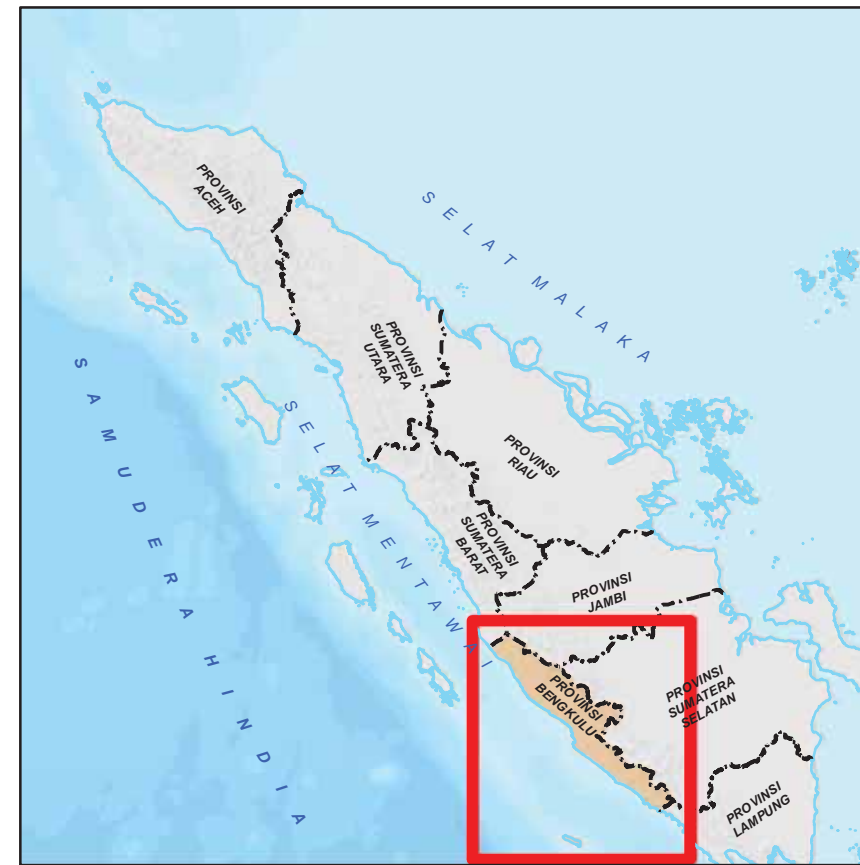


Legenda

- | | |
|------------------------------------|----------------------------|
| Ibukota, Bandara, Pelabuhan | Batas Administrasi |
|) Ibukota Provinsi | — Batas Negara |
| (Ibukota Kabupaten/Kota | - - - Batas Provinsi |
| (Ibukota Lainnya | - - - Batas Kabupaten |
| O Bandara | |
|] Pelabuhan | |
| Jaringan Jalan | Perairan |
| — Jalan Arteri | Garis pantai |
| — Jalan Kolektor | Sungai |
| — Jalan Lokal | Danaul/Waduk |
| — Jalan Kereta Api | Lainnya |
| | □ Tidak Ada Potensi bahaya |
| | - - - Sesar Aktif |

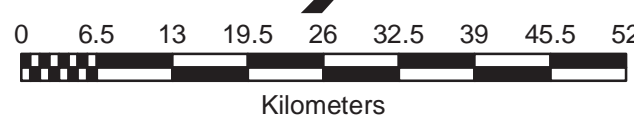


Petunjuk Letak Peta



U

9



Skala
1 : 650.000 pada ukuran A1
1 cm di peta sama dengan 6.50 km di lapangan

ID Peta : Peta_Kerentanan_Bencana_Banjir
Dibuat Tanggal : 30 November 2015

Metodologi dan Zonasi Risiko Bencana :
Badan Nasional Penanggulangan Bencana (BNPB)

Disclaimer :
Peta ini digunakan sebagai acuan dalam penyusunan rencana penanggulangan bencana (RPB) tingkat Provinsi. Penggambaran batas administrasi dan nama geografi, tidak dapat digunakan sebagai referensi resmi mengenai batas sesungguhnya di lapangan, dan tidak menyiratkan pengesahan resmi dari BNPB
Peta dapat dilihat dengan jelas pada ukuran kertas A1.

Proyeksi Lokal :

World Mercator
Unit Grid :
Geografis : interval Antar Grid 60 Menit
UTM : Zona 48 S Interval Antar Grid 80.000 Meter

Unit Datum :
WGS 84

Gambar Latar :
Hillshaded SRTM

Ibukota, Bandara dan Pelabuhan :
BIG, 2006

Peta Dasar :
Peta Digital Rupabumi Skala 1 : 250.000, BIG, 2006

Batas Administrasi :
BPS, 2013

Sumber Data :
- Komponen Sosial : Kepadatan Penduduk dan Kelompok Rentan
- Komponen Ekonomi : Luas Lahan Produktif dan Kontribusi PDRB Per Sektor
- Komponen Fisik : Rumah, Fasilitas Umum, dan Fasilitas Kritis
- Komponen Lingkungan : Hutan Lindung, Hutan Alam, Hutan Mangrove, Rawa, dan Semak Belukar
- Detail metodologi dan klasifikasi parameter dapat dilihat di buku Pedoman Kajian Risiko Bencana Nasional, BNPB, 2012.

(.....)	(.....)
BADAN NASIONAL PENANGGULANGAN BENCANA (BNPB)	PEMERINTAH PROVINSI BENGKULU
Gedung GRAHA BNPB Jl. Pramuka Kav. 38, Jakarta Timur Telp. (021) 21281200, Fax. (021) 21281200	Jl. Pembangunan No.1 Padang Harapan Kota Bengkulu 38225 Sumatera. Telepon: (0736) 21502 Fax: (0736) 21502.
Disusun Oleh : PT. Inaccon Lohur Partiwit	