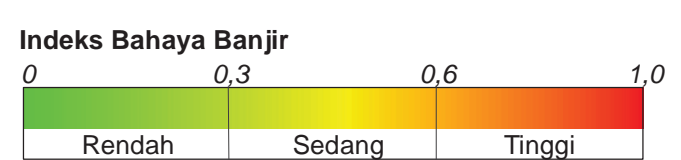


PETA BAHAYA BANJIR DI PROVINSI BENGKULU

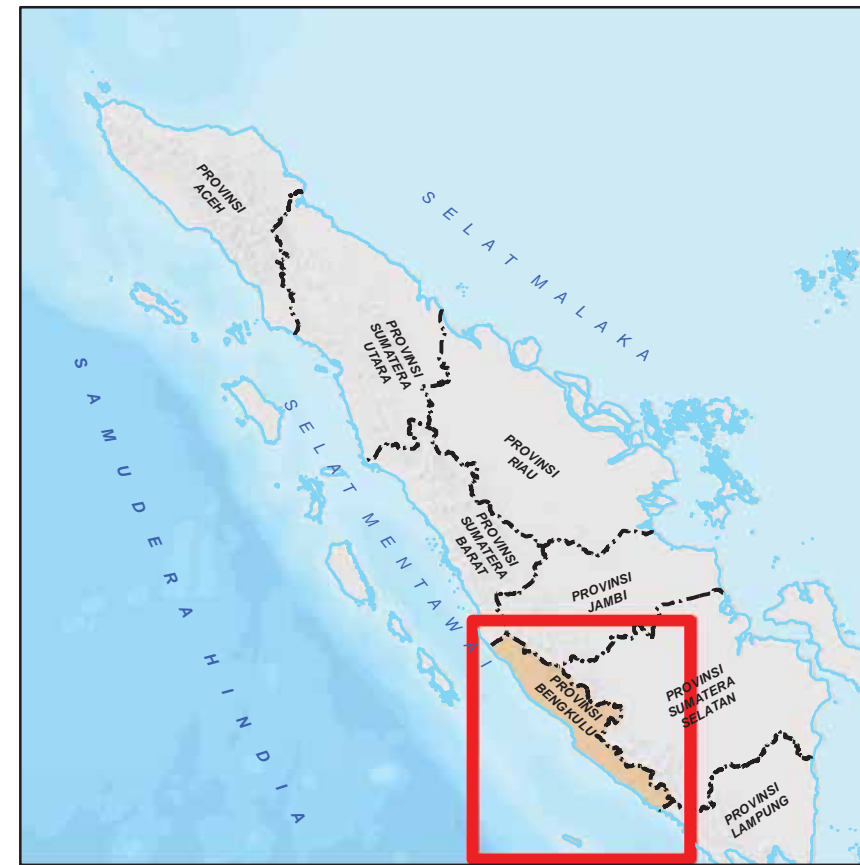


Legenda

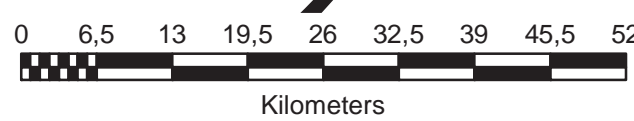
- | | |
|------------------------------------|----------------------------|
| Ibukota, Bandara, Pelabuhan | Batas Administrasi |
|) Ibukota Provinsi | — Batas Negara |
| (Ibukota Kabupaten/Kota | - - - Batas Provinsi |
| (Ibukota Lainnya | - - - Batas Kabupaten |
| O Bandara | |
|] Pelabuhan | |
| Jaringan Jalan | Perairan |
| — Jalan Arteri | Garis pantai |
| — Jalan Kolektor | Sungai |
| — Jalan Lokal | Danaul/Waduk |
| — Jalan Kereta Api | Lainnya |
| | □ Tidak Ada Potensi bahaya |
| | - - - Sesar Aktif |



Petunjuk Letak Peta



U
9



Skala
1 : 650.000 pada ukuran A1
1 cm di peta sama dengan 6.50 km di lapangan

ID Peta : Peta_Bahaya_Banjir
Dibuat Tanggal : 30 November 2015

Metodologi dan Zonasi Risiko Bencana :
Badan Nasional Penanggulangan Bencana (BNPB)

Disclaimer :
Peta ini digunakan sebagai acuan dalam penyusunan rencana penanggulangan bencana (RPB) tingkat Provinsi. Penggambaran batas administrasi dan nama geografis, tidak dapat digunakan sebagai referensi resmi mengenai batas sesungguhnya di lapangan, dan tidak menyiratkan pengesahan resmi dari BNPB. Peta dapat dilihat dengan jelas pada ukuran kertas A1.

Proyeksi Lokal :

World Mercator
Unit Grid :
Geografis : interval Antar Grid 60 Menit
UTM : Zona 48 S Interval Antar Grid 80.000 Meter

Unit Datum :
WGS 84


Gambar Latar :
Hillshaded SRTM

Ibukota, Bandara dan Pelabuhan :
BIG, 2006

Peta Dasar :
Peta Digital Rupabumi Skala 1 : 250.000, BIG, 2006

Batas Administrasi :
BPS, 2013

Sumber Data :
- Pengolahan data dengan Sistem Informasi Geografi (SIG) menggunakan parameter utama yaitu Daerah Rawan Banjir, Kemiringan Lereng, jarak dari Sungai, dan Curah Hujan.
- Hasil revisi survei kapasitas dan verifikasi kabupaten/kota dalam penyusunan Kajian Risiko Bencana Provinsi Tahun 2015.
- Detail metodologi dan klasifikasi parameter dapat dilihat di buku pedoman kajian risiko bencana nasional, BNPB, 2012.

 BNPB	 PEMERINTAH PROVINSI BENGKULU
(.....) BADAN NASIONAL PENANGGULANGAN BENCANA (BNPB) Gedung GRAHA BNPB Jl. Pramuka Kav. 38, Jakarta Timur Telp. (021) 21281200, Fax. (021) 21281200	(.....) PEMERINTAH PROVINSI BENGKULU Jl. Pembangunan No.1 Padang Harapan Kota Bengkulu 38225 Sumatera. Telepon: (0736) 21502 Fax.: (0736) 21502.
Disusun Oleh : PT. Inaicon Luhur Peritwi	