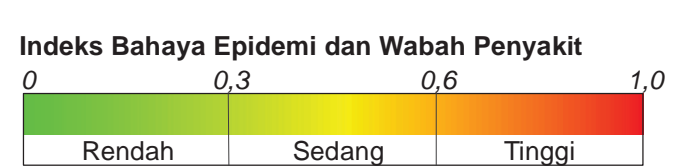


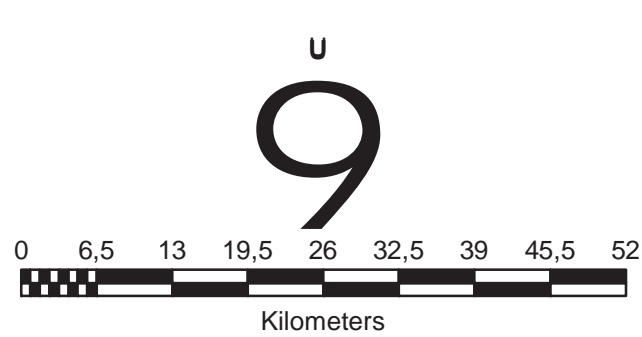
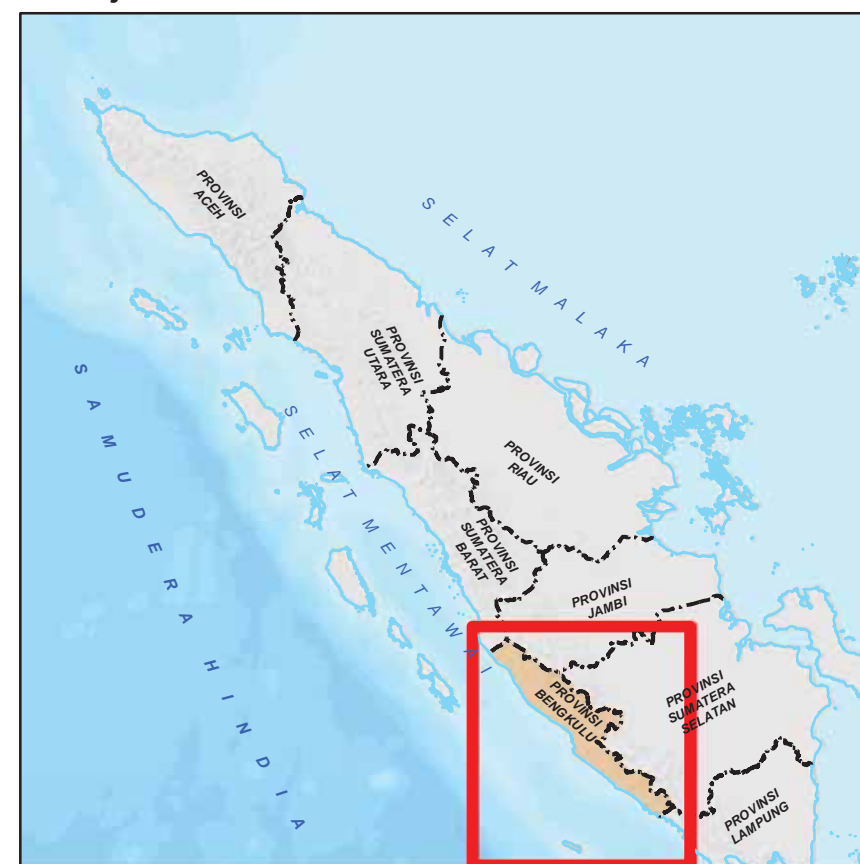
PETA BAHAYA EPIDEMI DAN WABAH PENYAKIT DI PROVINSI BENGKULU



- Legenda**
- | | |
|------------------------------------|----------------------------|
| Ibukota, Bandara, Pelabuhan | Batas Administrasi |
|) Ibukota Provinsi | — Batas Negara |
| (Ibukota Kabupaten/Kota | - - - Batas Provinsi |
| (Ibukota Lainnya | - - - - Batas Kabupaten |
| O Bandara | |
|] Pelabuhan | |
| Jaringan Jalan | Perairan |
| — Jalan Arteri | — Garis pantai |
| — Jalan Kolektor | — Sungai |
| — Jalan Lokal | — Danau/Waduk |
| — Jalan Kereta Api | Lainnya |
| | □ Tidak Ada Potensi bahaya |
| | - - - Sesar Aktif |



Petunjuk Letak Peta



Skala
1 : 650.000 pada ukuran A1
1 cm di peta sama dengan 6.50 km di lapangan

ID Peta : Peta_Bahaya_Epidemi_Wabah_Penyakit
Dibuat Tanggal : 30 November 2015

Metodologi dan Zonasi Risiko Bencana :
Badan Nasional Penanggulangan Bencana (BNPB)

Disclaimer :
Peta ini digunakan sebagai acuan dalam penyusunan rencana penanggulangan bencana (RPB) tingkat Provinsi. Penggambaran batas administrasi dan nama geografis, tidak dapat digunakan sebagai referensi resmi mengenai batas sesungguhnya di lapangan, dan tidak menyiratkan pengesahan resmi dari BNPB
Peta dapat dilihat dengan jelas pada ukuran kertas A1.

Proyeksi Lokal :
World Mercator

Unit Grid :
Geografis : interval Antar Grid 60 Menit
UTM : Zona 48 S Interval Antar Grid 80.000 Meter

Unit Datum :
WGS 84

Gambar Latar :
Hillshaded SRTM

Ibukota, Bandara dan Pelabuhan :
BIG, 2006

Peta Dasar :
Peta Digital Rupabumi Skala 1 : 250.000, BIG, 2006

Batas Administrasi :
BPS, 2013

Sumber Data :
- Pengolahan data dengan Sistem Informasi Geografi (SIG) menggunakan parameter utama yaitu Kepadatan Penduduk, Penderita Campak, Kepadatan Penduduk Penderita Malaria, Kepadatan Penduduk Penderita Demam Berdarah, Kepadatan Penduduk Penderita HIC AIDS, Kepadatan Penduduk Penderita HIC AIDS, Kepadatan Penduduk
- Hasil revisi survey kapasitas dan verifikasi kabupaten/kota dalam penyusunan Kajian Risiko Bencana Provinsi Tahun 2015
- Detil metodologi dan klasifikasi parameter dapat dilihat di buku pedoman kajian risiko bencana nasional, BNPB, 2012

 BNPB (.....) BADAN NASIONAL PENANGGULANGAN BENCANA (BNPB) Gedung GRAHA BNPB Jl. Pramuka Kav. 38, Jakarta Timur Telp. (021) 21281200, Fax. (021) 21281200	 (.....) PEMERINTAH PROVINSI BENGKULU Jl. Pembangunan No.1 Padang Harapan Kota Bengkulu 38225 Sumatera. Telepon: (0736) 21502 Fax: (0736) 21502. Disusun Oleh : PT. Inacora Luhur Peritwi
--	---